



АДМИНИСТРАЦИЯ ГОРОДА ПЕРМИ  
ДЕПАРТАМЕНТ ЗЕМЕЛЬНЫХ ОТНОШЕНИЙ

РЕШЕНИЕ

о размещении объектов № 21-01-45-279 от 01 СЕН 2020

г. Пермь, ул. Сибирская, 15

Департамент земельных отношений администрации города Перми в соответствии с пунктом 3 статьи 39.36 Земельного кодекса Российской Федерации, Положением о порядке и условиях размещения объектов на землях или земельных участках, находящихся в государственной или муниципальной собственности, на территории Пермского края без предоставления земельных участков и установления сервитутов, публичного сервитута, утвержденным постановлением Правительства Пермского края от 22.07.2015 № 478-п

**разрешает** ООО «ИРТЭМ» (ИНН 5906001482, ОГРН 1025901364455, место нахождения: 614066, Пермский край, г. Пермь, ул. Мира, дом 68А)

**размещение объекта:** спортивные и детские площадки

**на землях:** государственная собственность на которые не разграничена

**на срок:** бессрочно

**местоположение:** Пермский край, г. Пермь, Индустриальный район, ул. Братьев Игнатовых

**способ размещения объекта:** наземный

Территория, согласно схеме, расположена в зоне с особыми условиями использования территорий: приаэродромная территория аэродрома аэропорта Большое Савино.

ООО «ИРТЭМ»:

1. Соблюдать правила охранных зон воздушного пространства, установленные постановлением Правительства Российской Федерации от 11.03.2010 № 138 «Об утверждении Федеральных правил использования воздушного пространства Российской Федерации»;

2. Соблюдать требования пункта 3.6 Правил благоустройства и содержания территории в городе Перми, утвержденных решением Пермской городской Думы от 18.12.2018 № 265.

**Приложение:** схема предполагаемых к использованию земель и части земельного участка (на 3 л. в 1 экз.)

Первый заместитель  
начальника департамента



Л.В. Раевская

Схема предполагаемых к использованию земель или части  
земельного участка

Объект: Детская площадка

Местоположение: Пермский край, г. Пермь, р-н Индустриальный, ул. Братьев Игнатовых  
(согласно сведениям государственного кадастра недвижимости)

Площадь земель или части земельного участка, кв. м: 1919

Категория земель: Земли населённых пунктов  
(при наличии)

Вид разрешенного использования: для размещения детской игровой площадки  
(при наличии)

Каталог координат, м		
N точки границы	X	Y
1	514513.26	2228387.07
n1	514528.48	2228415.18
2	514527.97	2228415.39
3	514509.85	2228423.83
4	514471.35	2228441.78
5	514453.18	2228412.48
6	514459.45	2228409.51
7	514463.16	2228415.42
8	514484.51	2228403.08
9	514487.02	2228401.48
10	514490.84	2228399.41
11	514499.25	2228396.41
12	514502.73	2228394.41
13	514503.90	2228392.37

Описание границ смежных землепользователей:

От точки 1 до точки n1 - земельный участок с кадастровым номером 59:01:4410833:32

От точки n1 до точки 2 - земли общего пользования

От точки 2 до точки 4 - земельный участок с кадастровым номером 59:01:4410833:14

От точки 4 до точки 5 - земельный участок с кадастровым номером 59:01:4410833:55

От точки 5 до точки 8 - земельный участок с кадастровым номером 59:01:4410833:4527

От точки 8 до точки 9 - земельный участок с кадастровым номером 59:01:4410833:18

От точки 9 до точки 10 - земельный участок с кадастровым номером 59:01:4410833:19

От точки 10 до точки 11 - земли общего пользования

От точки 11 до точки 12 - земельный участок с кадастровым номером 59:01:4410833:116









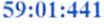


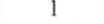
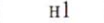
От точки 12 до точки 13 - земли общего пользования

От точки 13 до точки 1 - земельный участок с кадастровым номером 59:01:4410833:32



Масштаб 1: 1000



Условные обозначения	
	Вновь образованная часть границы, сведения о которой достаточны для определения ее местоположения
	Обозначение вновь образованного земельного участка
	Существующая часть границы, имеющиеся в ЕГРН сведения о которой достаточны для определения ее местоположения
	Обозначение кадастрового номера земельного участка
	Обозначение границы охранной зоны
	Граница охранной зоны
	Обозначение границы территориальной зоны
	Граница кадастрового квартала
	Обозначение кадастрового квартала
	Характерная точка границы, сведения о которой позволяют однозначно определить ее положение на местности
	Существующая часть границы, имеющиеся в ЕГРН сведения о которой достаточны для определения ее местоположения
	Обозначение характерной точки границы, местоположение которой не изменилось или было уточнено в результате кадастровых работ
	Обозначение характерной новой точки границы

Заявитель:



(подпись, расшифровка подписи)



Верно